

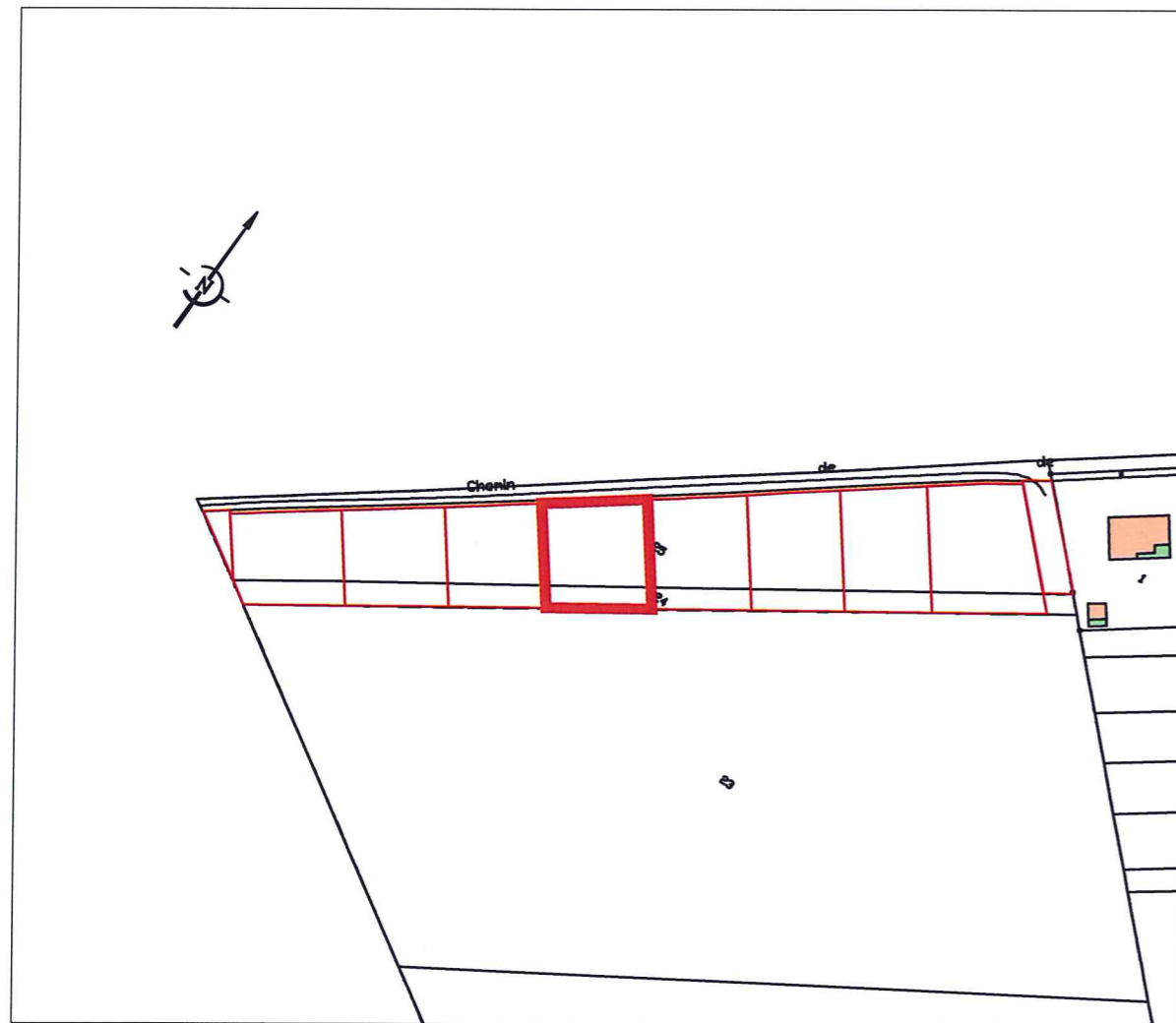
# Lot E > superficie : 866m<sup>2</sup>

Vente à .....

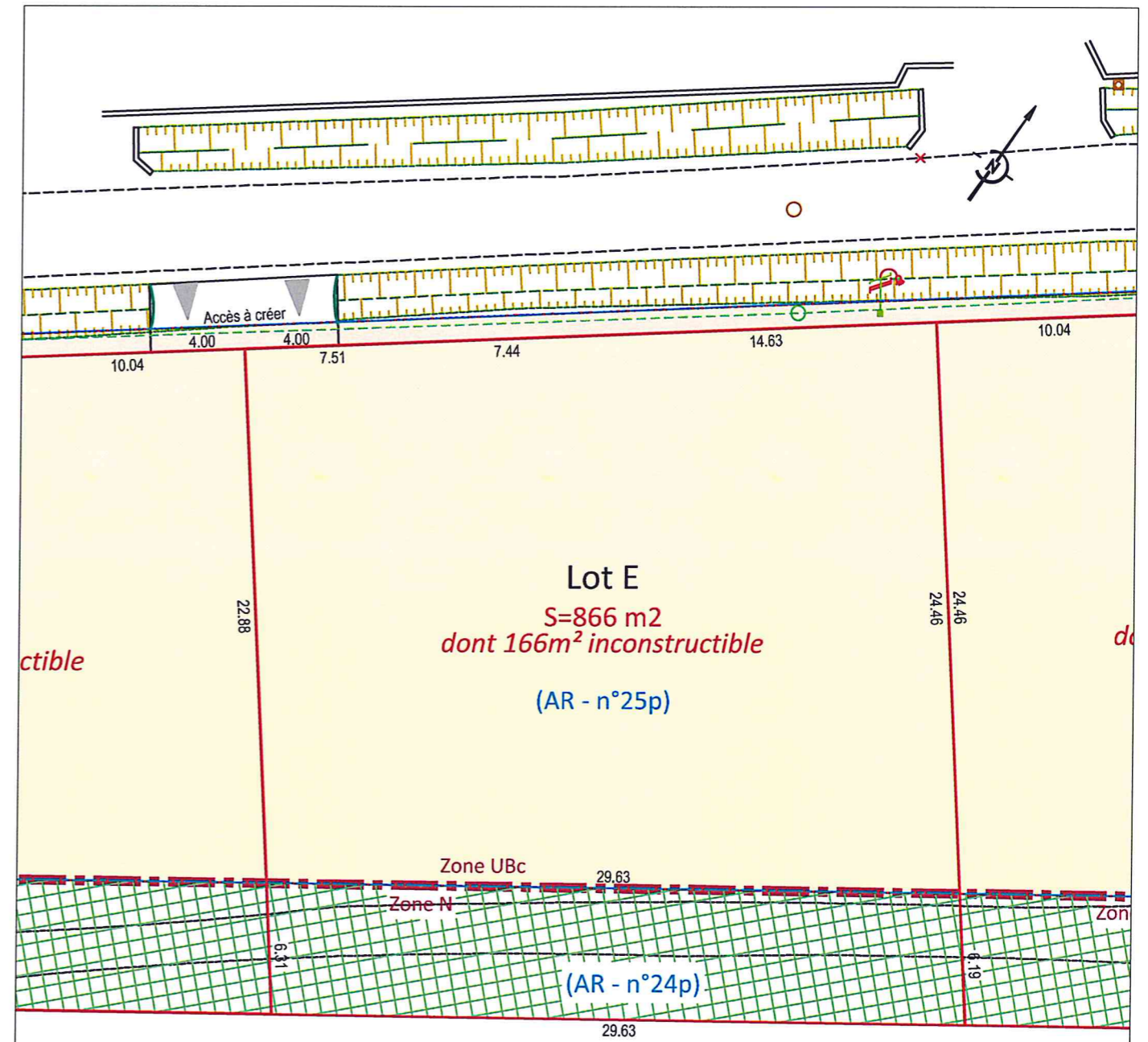
<b>Désignation cadastrale</b> Section : AR    Numéro : 25p	Surface de Plancher : définie à la vente Superficie : 866m <sup>2</sup>
---	--

## Plan de Masse


➤  Position du lot



## Plan de vente - échelle 1/250



**NOTA :**  
- Système de coordonnées rattaché par GPS au RGF93 - CC43 (Classe 1)  
- Plan établi sous réserve de bornage et d'alignement

**Légende :**  
 Zone classée N au PLU - Zone inconstructible