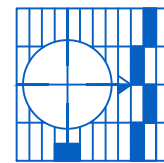


Haute-Garonne
GARDOUCH
 "La Palanque"

"Lotissement LA PALANQUE"
PLAN DE VENTE

Désignation	Cadastré		Surface	Surface de plancher
	Section	Numéro		
Lot 6	B	220	787 m²	245 m²



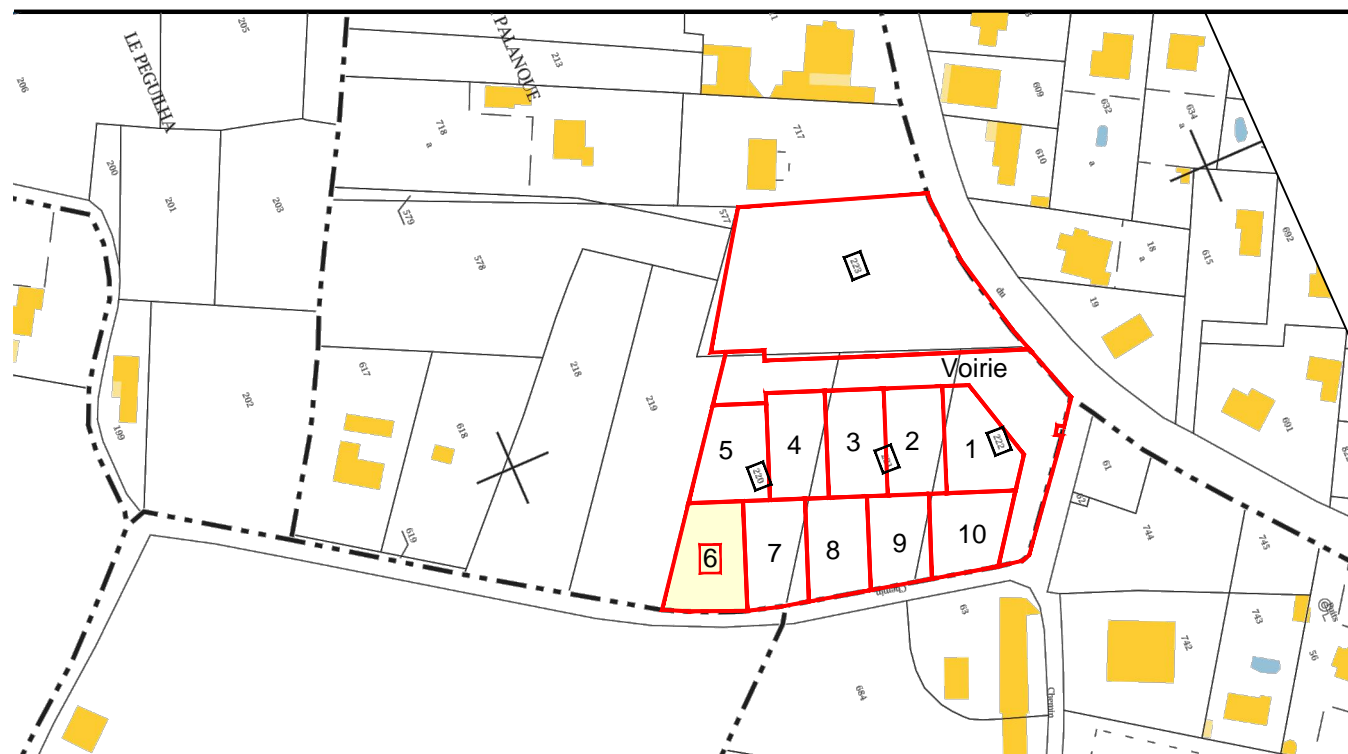
dressé et dessiné par :
Guillaume CABANIS et Patrick MAURY
 Géomètres Experts Associés
 8, rue des Coffres 31000 Toulouse
 Tel: 05-61-52-62-55 Fax: 05-61-52-61-52
 Mail : scp.cabanis-maury@orange.fr

No Plan
0798

Mars 2015

No Dossier
7255

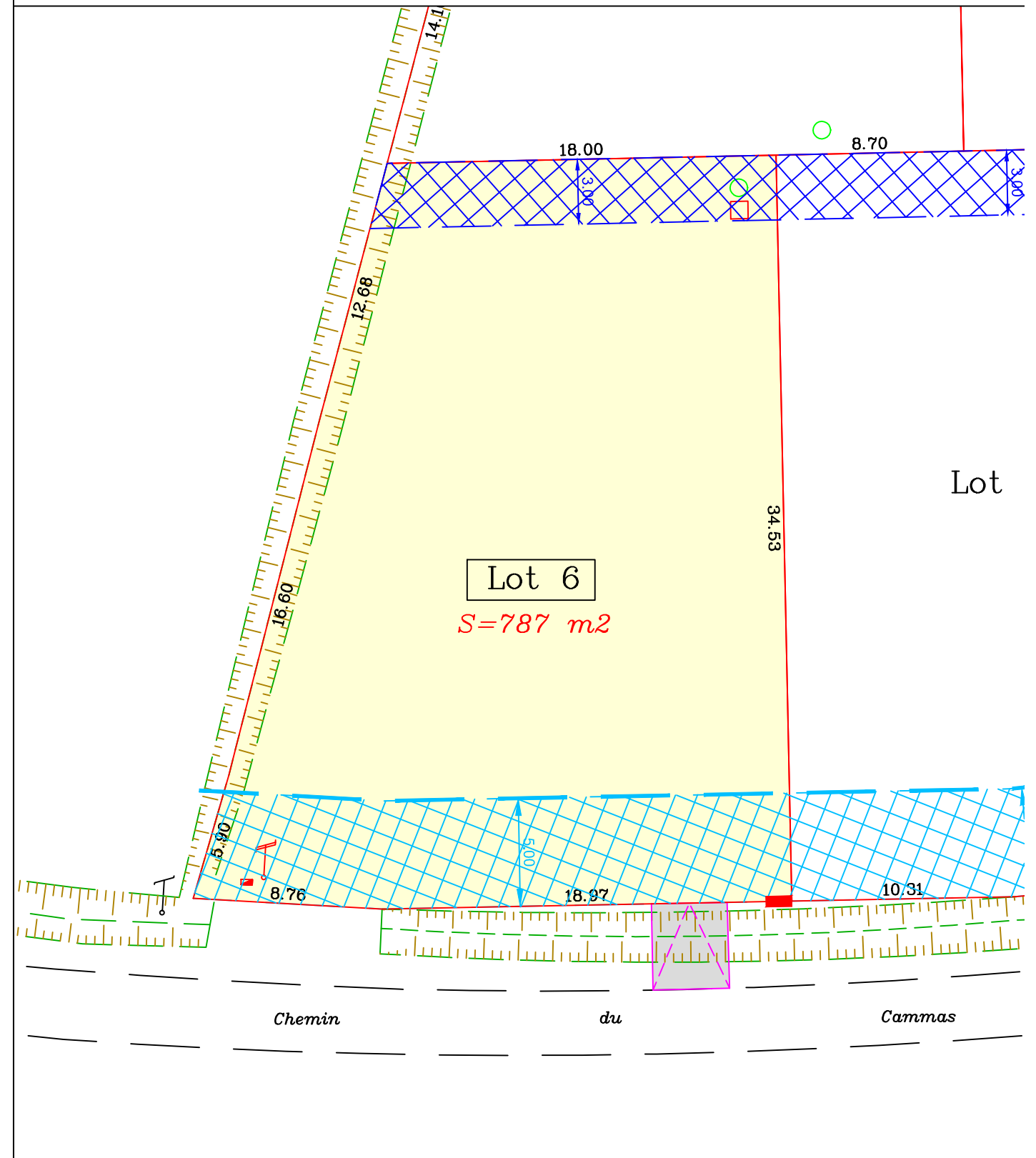
EXTRAIT DU PLAN CADASTRAL
 Section B



Echelle : 1/2500

PLAN DE VENTE

Echelle : 1/250



NOTA :
 Les superficies et les cotations périmétriques sont données sous réserve de bornage contradictoire des limites périmétr.
 Plan établi sous réserve de demande d'alignement
 Le positionnement planimétrique et altimétrie des réseaux est indiqué sous réserve d'exécution conforme.
 La position définitive des ouvrages sera arrêtée par les plans de recolement transmis par les entreprises.

LEGENDE :

- BA : Borne Ancienne BN : Borne Nouvelle
- TF : Tige Fer
- Application limite cadastrale
- Limite de prospect
- Servitude de passage et d'entretien de 5.00 pour une conduite PVC de Ø 63mm existante en propriété privée
- Servitude de 3.00 pour les collecteurs des réseaux
- Eaux Pluviales et Eaux Usées
- Parking du midi
- Zone technique, coffrets BT, AEP, GAZ et TEL
- Regard de branchement PVC Ø315 E.U
- Regard de branchement PVC Ø315 E.P
- Place de stationnement
- Candélabres
- Arbres à hautes tiges