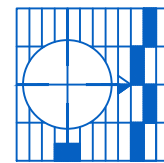


Haute-Garonne  
**GARDOUCH**  
 "La Palanque"

**"Lotissement LA PALANQUE"**  
**PLAN DE VENTE**

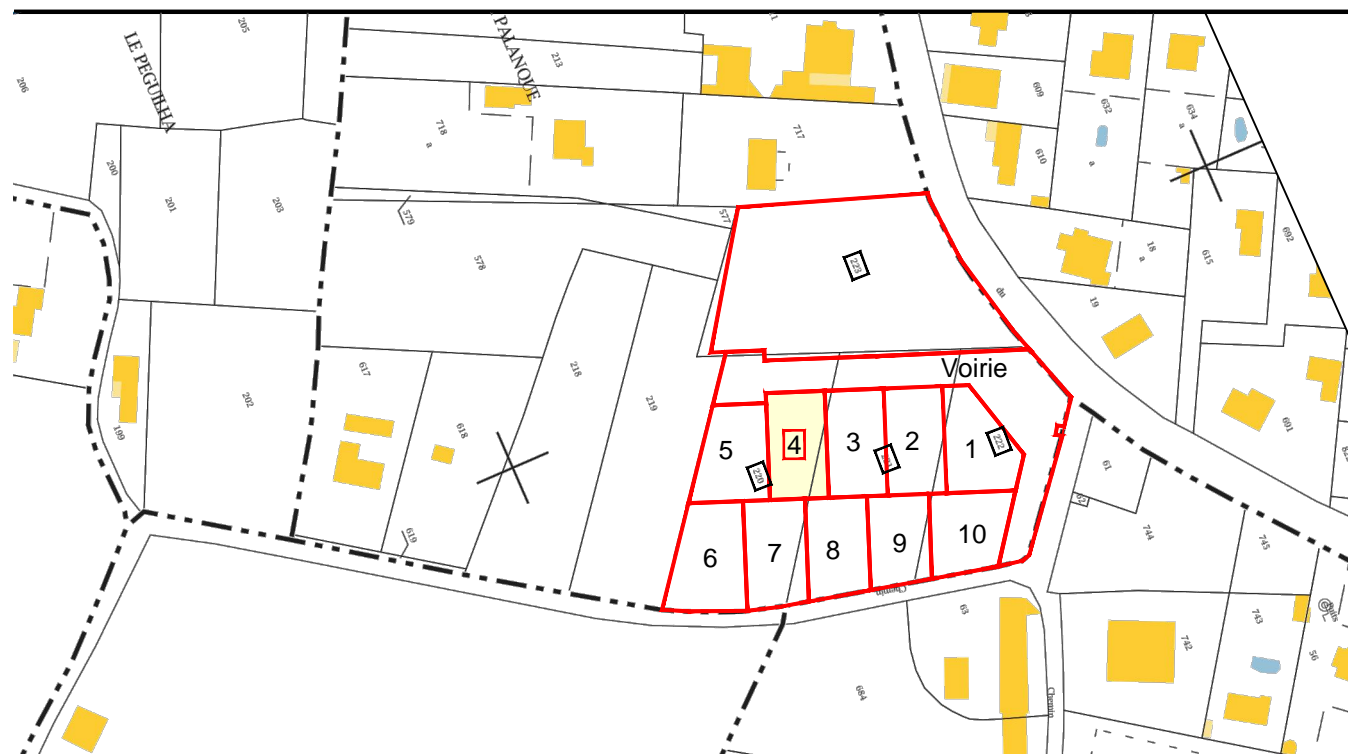
Désignation	Cadastré		Surface	Surface de plancher
	Section	Numéro		
Lot 4	B	220	755 m <sup>2</sup>	245 m <sup>2</sup>
	B	221		



dressé et dessiné par :  
**Guillaume CABANIS et Patrick MAURY**  
 Géomètres Experts Associés  
 8, rue des Coffres 31000 Toulouse  
 Tel: 05-61-52-62-55 Fax: 05-61-52-61-52  
 Mail : scp.cabanis-maury@orange.fr

No Plan		No Dossier
0798	Mars 2015	7255

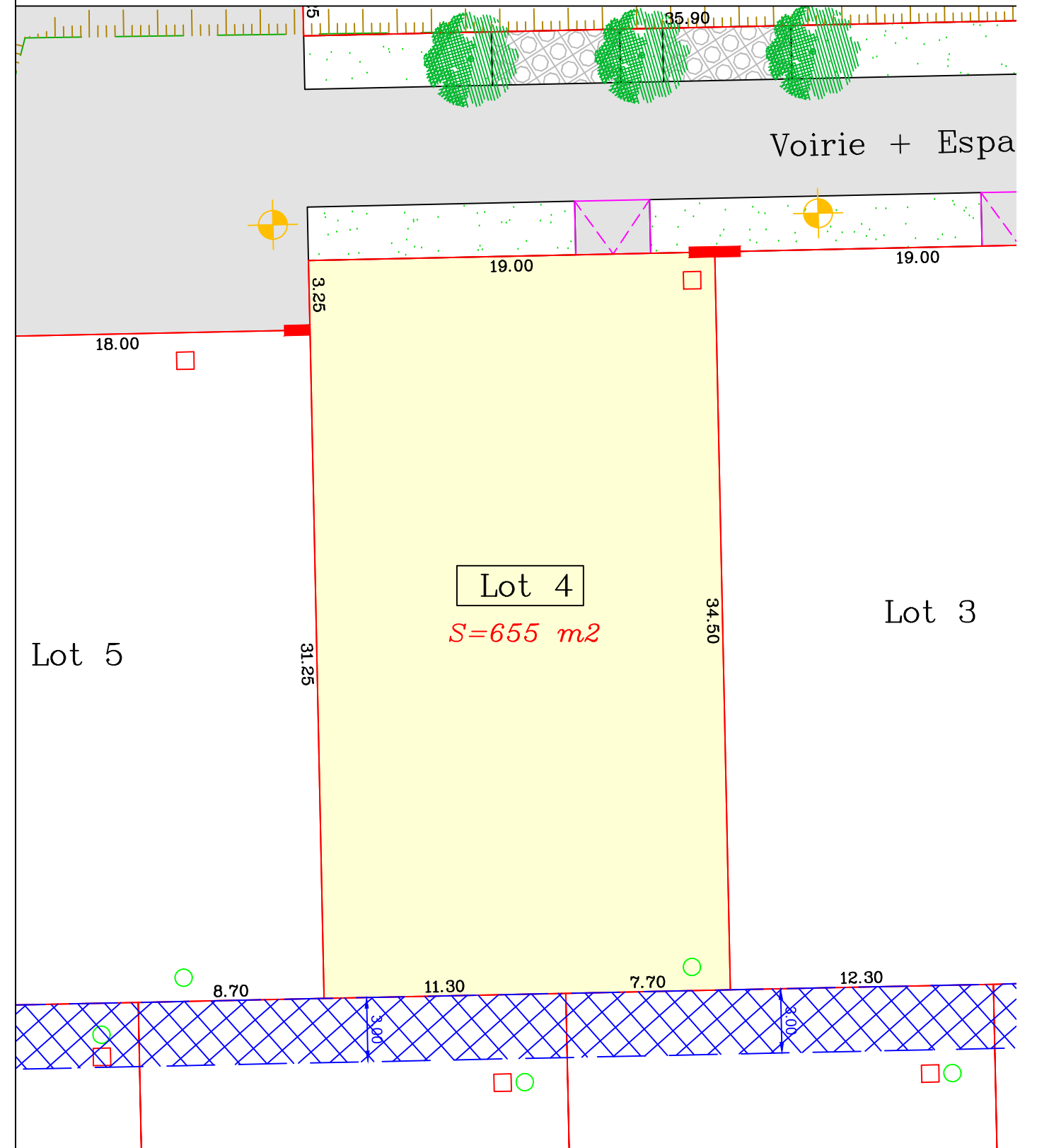
**EXTRAIT DU PLAN CADASTRAL**  
 Section B



Echelle : 1/2500

**PLAN DE VENTE**

Echelle : 1/250



**NOTA :**  
 Les superficies et les cotations périmétriques sont données sous réserve de bornage contradictoire des limites périmétr.  
 Plan établi sous réserve de demande d'alignement  
 Le positionnement planimétrique et altimétrie des réseaux est indiqué sous réserve d'exécution conforme.  
 La position définitive des ouvrages sera arrêtée par les plans de recolement transmis par les entreprises.

**LEGENDE :**

- BA : Borne Ancienne      BN : Borne Nouvelle
- TF : Tige Fer
- Application limite cadastrale
- Limite de prospect
- Servitude de passage et d'entretien de 5.00 pour une conduite PVC de Ø 63mm existante en propriété privée
- Servitude de 3.00 pour les collecteurs des réseaux Eaux Pluviales et Eaux Usées
- Parking du midi
- Zone technique, coffrets BT, AEP, GAZ et TEL
- Regard de branchement PVC Ø315 E.U
- Regard de branchement PVC Ø315 E.P
- Place de stationnement
- Candélabres
- Arbres à hautes tiges